参考様式第５－２号

地域計画

策定年月日	令和7年3月31日
更新年月日	令和7年6月30日 （第1回）
目標年度	令和16年度
市町村名 （市町村コード）	長島町 46404
地域名 （地域内農業集落名）	平尾地区 （平尾中南、母良木、藤之元、萩之牟礼、茅屋、浜漉、北方崎、犬鹿倉）

注：「地域名」欄には、協議の場が設けられた区域を記載し、農林業センサスの農業集落名を記載してください。

1　地域における農業の将来の在り方

（1）　地域計画の区域の状況

区域内の農用地等面積（農業上の利用が行われる農用地等の区域）	164　ha
①　農業振興地域のうち農用地区域内の農地面積	148　ha
②　田の面積	41　ha
③　畑の面積（果樹、茶等を含む）	107　ha
④　区域内において、規模縮小などの意向のある農地面積の合計	10　ha
⑤　区域内において、今後農業を担う者が引き受ける意向のある農地面積の合計	20　ha
（参考）区域内における75才以上の農業者の農地面積の合計	60　ha
うち後継者不在の農業者の農地面積の合計	15　ha
（備考）	

注1：①については、農業振興地域担当部局と調整の上、記載してください。
　2：②及び③については、農業委員会の農地台帳の面積（現況地目）に基づき記載してください。
　3：④については、規模縮小又は離農の意向のある農地面積を記載してください。
　4：⑤については、区域内に特定することができない場合には、引き受ける意向のあるすべての農地面積を記載の上、備考欄にその旨記載してください。
　5：（参考）の区域内における〇才以上の農業者の農地面積等については、できる限り記載するように努めてください。
　6：「区域内の農用地等面積」に遊休農地が含まれている場合には、備考欄にその面積を記載してください。

（2）　地域農業の現状及び課題

・赤土バレイショ生産が盛んな地域だが，高齢化や後継者不足に直面している。
・年齢は重ねても頑張る意欲のある人が多い。自分の農地を保全し、耕作放棄地を作らないようにしている。
・中山間地域は畑の面積が狭く耕作しにくい。現状として担い手がいないため、手一杯のため耕作面積を増やせない。
・イノシシの被害が原因の耕作放棄地もある。
・儲かる農業であれば、後継者は帰ってくるが方策が見つからない。

（3）　地域における農業の将来の在り方（作物の生産や栽培方法については、必須記載事項）

・赤土バレイショを主要作物とし有機農業に切り替える。
・水稲の価格低下の対策として、耕作経費の負担軽減のため、化学肥料から肥育農家の堆肥等の有機農業に努める。また、WCS用稲の推進を検討する。
・地域内外から農業を担う者を募る。
・個人農家ではなく、会社組織にして安定した収入を得られるよう農業をする人材確保の方法を検討する。
・高齢により機械を使用しない場合はお互い譲り合うことや農業組織として機械を購入して共同利用できる方法を検討する。

2　農業の将来の在り方に向けた農用地の効率的かつ総合的な利用に関する目標

（1）農用地の効率的かつ総合的な利用に関する方針			
農地バンクへの貸付けを進め、担い手（認定農業者等）への農地の集積・集約化を基本とし、担い手の農作業に支障がない範囲で農地利用を進める。			
（2）担い手（効率的かつ安定的な経営を営む者）に対する農用地の集積に関する目標			
現状の集積率	37　　%	将来の目標とする集積率	50　　%
（3）農用地の集団化（集約化）に関する目標			
耕作放棄地が増えないよう現状を維持する。			

3　農業者及び区域内の関係者が2の目標を達成するためとるべき必要な措置

（1）農用地の集積、集団化の取組
担い手に対する農地を中心に集積・集約化を進め、農地利用最適化推進委員及び農地中間管理事業推進員と調整し、地域の実情に応じた農地の集積、集団化を目指す。
（2）農地中間管理機構の活用方法
中南、母良木、藤之元、仁田原、北方崎集落で活用している。集落単位で農地中間管理機構との契約を行い、担い手の経営意向を踏まえ、段階的に集約化している。
（3）基盤整備事業への取組
地域が一体となり事業に賛同してもらえるよう推進するリーダーを定め、自動車や機械が入るような道路を整備するなど、地域の状況に応じた基盤整備を進める。
（4）多様な経営体の確保・育成の取組
地域内外から、多様な経営体を募り、儲かる農業を目指して人材育成していくため、町及びJA等と連携し、相談から定着まで切れ目なく育成していく。
（5）農業協同組合等の農業支援サービス事業者等への農作業委託の取組
農協は堆肥散布や消毒、エグチベジフルは草払いや深耕など作業全般受託している。耕作放棄地防止のために委託を進める。

以下任意記載事項（地域の実情に応じて、必要な事項を選択し、取組内容を記載してください）

☑	①鳥獣被害防止対策	☑	②有機・減農薬・減肥料	☐	③スマート農業	☑	④畑地化・輸出等	☑	⑤果樹等
☐	⑥燃料・資源作物等	☑	⑦保全・管理等	☑	⑧農業用施設	☑	⑨耕畜連携等	☐	⑩その他

【選択した上記の取組内容】

①「長島町鳥獣被害防止計画」を参考に、耐用年数が経過した防護柵の再整備や防護柵等を利用して農作物の被害と営農意欲の低下軽減を図り、集落点検マップ（侵入防止柵や檻の設置状況、放置果樹や目撃・被害発生場所等）づくりや、連絡網の整備や新たな捕獲人材を募集し、地域で育成していく。
②地域の特産物であるバレイショの生産において、段階的に有機農業に切り替えていく。
④畑地化に最適な作物の栽培を検討していく。
⑤降灰対策を行い、適切な生育環境を保つ。
⑦農地の草刈り等や害虫駆除を適正に行い、耕作可能な状態を保つ。
⑧担い手の営農や農業を担う者の利用状況などを考慮の上、農業用施設整備を進める。
⑨集落で生産された飼料作物は、畜産農家に供給し、家畜排せつ由来堆肥は、有機農業に取り組む生産者などに供給する仕組みを構築する。（②⑧関連）

4　地域内の農業を担う者一覧（目標地図に位置付ける者）

属性	農業を担う者（氏名・名称）	現状			10年後（目標年度：令和 16 年度）				
		経営作目等	経営面積	作業受託面積	経営作目等	経営面積	作業受託面積	目標地図上の表示	備考
	別紙1のとおり		ha	ha		ha	ha		
			ha	ha		ha	ha		
			ha	ha		ha	ha		
			ha	ha		ha	ha		
			ha	ha		ha	ha		
			ha	ha		ha	ha		
			ha	ha		ha	ha		
			ha	ha		ha	ha		
			ha	ha		ha	ha		
			ha	ha		ha	ha		
			ha	ha		ha	ha		
			ha	ha		ha	ha		
			ha	ha		ha	ha		
			ha	ha		ha	ha		
			ha	ha		ha	ha		
計	34経営体		145 ha	0 ha		165 ha	0 ha		

注1：「属性」欄には、認定農業は「認農」、認定新規就農者は「認就」、法人化を行うことが確実であると市町村が判断する集落営農は「集」、基本構想水準到達者は「到達」、農業協同組合は「農協」、農業支援サービス事業者（農協を除く）は「サ」、上記に該当しない農用地等を継続的に利用する者は「利用者」の属性を記載してください。
2：「経営面積」「作業受託面積」欄には、地域計画の対象地域内における農業を担う者の経営面積、作業受託面積を記載してください。
3：農業を担う者に位置付ける場合は、できる限りその者から同意を得ていること。
4：作業受託面積には、基幹3作業の実面積を記載してください。なお特定農作業受託面積は、作業受託面積に含めず、経営面積に含めてください。
5：備考欄には、農業を担う者として位置付けられた者に不測の事態に備えて、代わりに利用する者を記載するよう努めてください。

5　農業支援サービス事業者一覧（任意記載事項）

番号	事業体名（氏名・名称）	作業内容	対象品目
1	鹿児島いずみ農業協同組合	収穫、堆肥・農薬散布等	野菜、水稲
2	エグチベジフル	作業全般	野菜

6　目標地図（別添のとおり）

7　基盤法第22条の3（地域計画に係る提案の特例）を活用する場合には、以下を記載してください。

農用地所有者等数（人）		うち計画同意者数（人・%）	

注1：「農用地所有者等」欄には、区域内の農用地等の所有者、賃借人等の使用収益権者の数を記載してください。
注2：「うち計画同意者数」欄には、同意者数を記載してください。
注3：提案する地区の対象となる範囲を目標地図に明記してください。

（留意事項）
農業を担う者を位置付ける際、これらの者の氏名が含まれた地域計画について、法令に基づく手続として、本人の同意なく、関係者の意見聴取や、地域計画の案の縦覧、地域計画の公告を行うことができますが、個人情報を保有するに当たっては、利用目的をできる限り特定し、本人から直接書面に記録された個人情報を取得するときは、あらかじめ、本人に対し、その利用目的を明示してください。
また、市町村の公報への掲載等とは別に、インターネットの利用により関係者以外の不特定多数に対して情報を提供する場合は、氏名を削除するなど配慮してください。
必要に応じて区域内の農用地の一覧を参考として添付してください。

4　地域内の農業を担う者一覧（目標地図に位置付ける者）

	属性	農業を担う者（氏名・名称）	現状			10年後（目標年度：令和 16 年度）				
			経営作目等	経営面積	作業受託面積	経営作目等	経営面積	作業受託面積	目標地図上の表示	備考
1	認農		肉用牛	0.8 ha	－ ha	肉用牛	1.1 ha	－ ha	A-126	
2	認農		肉用牛	0 ha	－ ha	肉用牛	0.14 ha	－ ha	－	
3	認農		野菜	2.65 ha	－ ha	野菜	2.85 ha	－ ha	H-4723	
4	認農		野菜	3 ha	－ ha	野菜	3.1 ha	－ ha	A-065	
5	認農		野菜	4.05 ha	－ ha	野菜	4.05 ha	－ ha	A-119	
6	認農		肉用牛、野菜	5.9 ha	－ ha	肉用牛、野菜	6.65 ha	－ ha	A-121	
7	認農		茶	5.7 ha	－ ha	茶	6 ha	－ ha	A-003	
8	認農		養豚複合	0.5 ha	－ ha	養豚複合	0.5 ha	－ ha	A-114	
9	認農		野菜	3.08 ha	－ ha	野菜	3.08 ha	－ ha	A-117	
10	認農		野菜、果樹	2.31 ha	－ ha	野菜、果樹	2.31 ha	－ ha	A-210	
11	認農		野菜	6.2 ha	－ ha	野菜	8.5 ha	－ ha	A-217	
12	認農		野菜	3.37 ha	－ ha	野菜	3.87 ha	－ ha	A-194	
13	認農		生産牛	2 ha	－ ha	生産牛	3 ha	－ ha	－	
14	認農		野菜	4.11 ha	－ ha	野菜	4.11 ha	－ ha	A-208	
15	認農		肉用牛、野菜	5.7 ha	－ ha	肉用牛、野菜	7 ha	－ ha	A-123	
16	認農		果樹複合	2.4 ha	－ ha	果樹複合	2.3 ha	－ ha	A-124	
17	認農		野菜	1.66 ha	－ ha	野菜	2.1 ha	－ ha	－	
18	認農		野菜	6.55 ha	－ ha	野菜	8.55 ha	－ ha	A-122	
19	利用者		野菜	1 ha	－ ha	野菜	1 ha	－ ha	H-2859	
20	認農		果樹複合	5 ha	－ ha	果樹複合	5 ha	－ ha	H-2802	
21	認農		野菜	7.3 ha	－ ha	野菜	10.5 ha	－ ha	A-241	
22	認農		野菜	0.7 ha	－ ha	野菜	1.5 ha	－ ha	A-131	
23	認農		肉用牛複合	3.5 ha	－ ha	肉用牛複合	3.5 ha	－ ha	A-128	
24	認農		野菜	2.6 ha	－ ha	野菜	3.2 ha	－ ha	A-138	
25	認農		野菜	2.67 ha	－ ha	野菜	2.92 ha	－ ha	A-201	
26	認農		野菜	1.83 ha	－ ha	野菜	1.83 ha	－ ha	A-211	
27	認農		野菜	1.7 ha	－ ha	野菜	2.1 ha	－ ha	A-137	
28	到達		野菜	2.05 ha	－ ha	野菜	2.05 ha	－ ha	A-135	
29	認農		野菜	2 ha	－ ha	野菜	3 ha	－ ha	A-207	
30	認農		野菜	1.7 ha	－ ha	野菜	1.7 ha	－ ha	A-134	
31	認農		野菜	8.2 ha	－ ha	野菜	12.5 ha	－ ha	A-001	
32	認農		野菜	2.84 ha	－ ha	野菜	2.84 ha	－ ha	－	
33	認就		野菜	0.98 ha	－ ha	野菜	0.98 ha	－ ha	H-2832	
34	認就		野菜	2.41 ha	－ ha	野菜	2.41 ha	－ ha	B-008	

上記のほか複数の耕作者がいます。

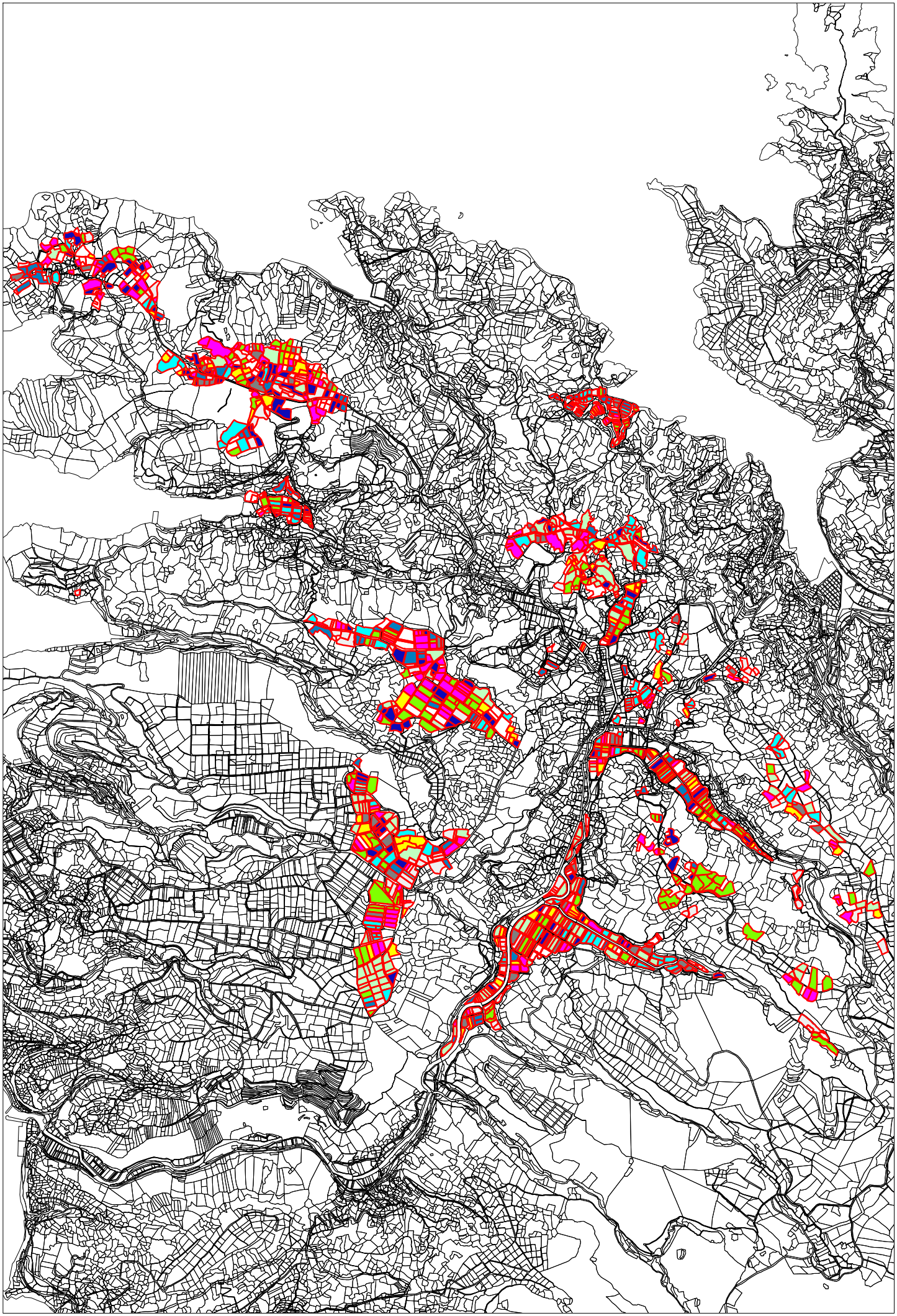

202506131827 GN22068N : hitonouti

N

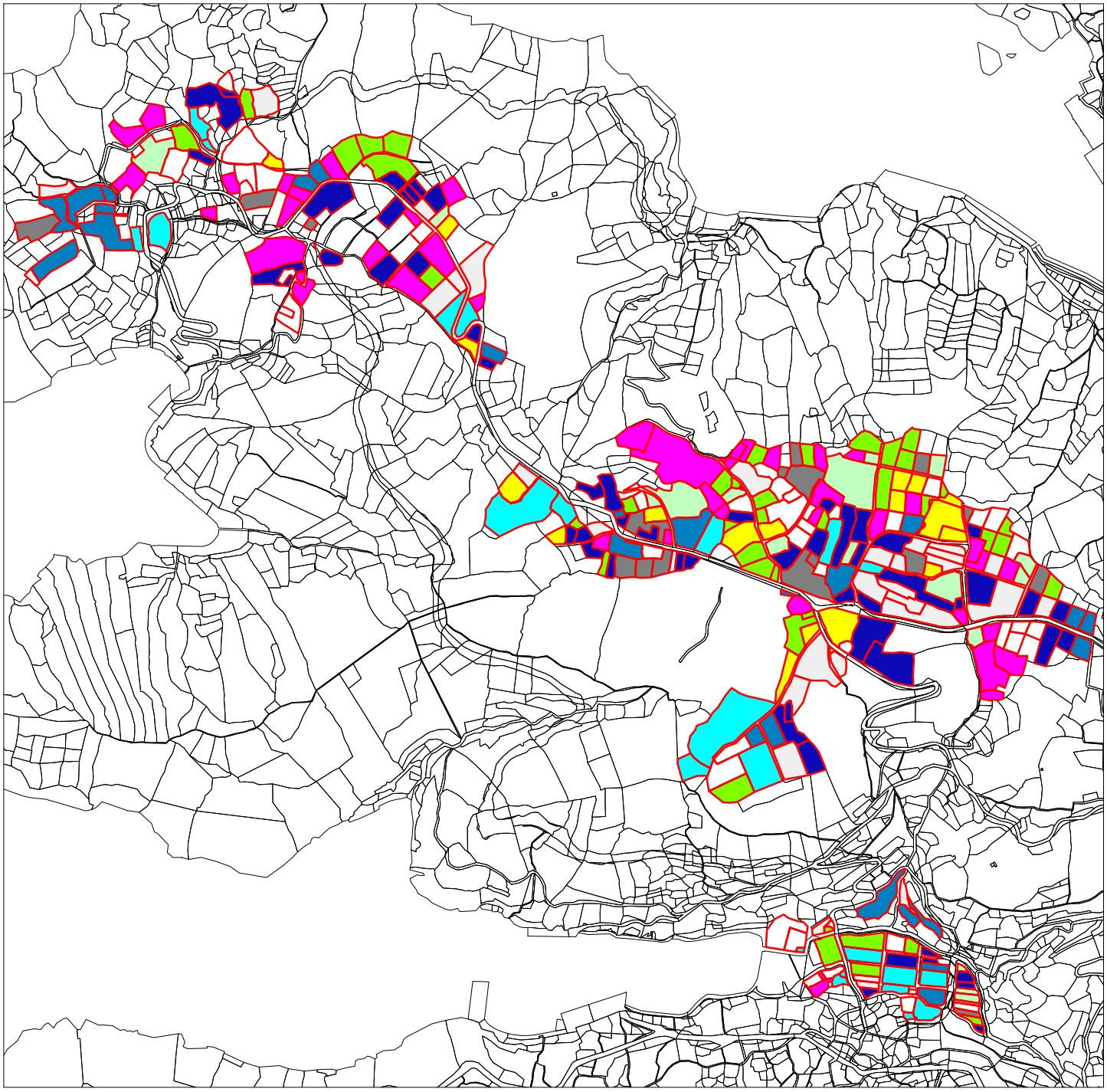

202506132056 GN22068N : hitonouti

N

H-4988	H-5427	H-4090	H-4168	A-201	H-5430	H-2780	H-4992	A-130	H-4174	H-5429	H-5389												
H-2802	A-131	H-5112	H-4357	A-211	H-3960	H-3972	H-2848	H-4113	A-133	H-5008	H-5288												
H-2857	H-2858	H-2859	A-134	H-5428	H-2865	H-2864	H-2866	H-4278	H-2870	H-2871	H-2876												
A-135	H-2881	A-136	H-2886	H-2887	H-2888	H-2889	H-2890	H-2892	H-2891	H-2894	H-2893												
H-5366	H-2896	H-2899	H-2900	H-2901	H-5422	H-2903	H-2904	H-2905	H-2906	A-137	H-2907												
A-138	H-2914	H-2916	H-2922	H-2929	H-4762	H-2931	H-2932	H-2936	H-4768	H-5278	H-5149												
H-5367	H-4450	H-4951	H-837	H-4662	H-3846	H-3859	A-160	H-3886	H-5253	A-001	H-4078												
H-4985																							

０７　平尾　　図郭名（ 66 ）：分割（2）S = 1 : 10000

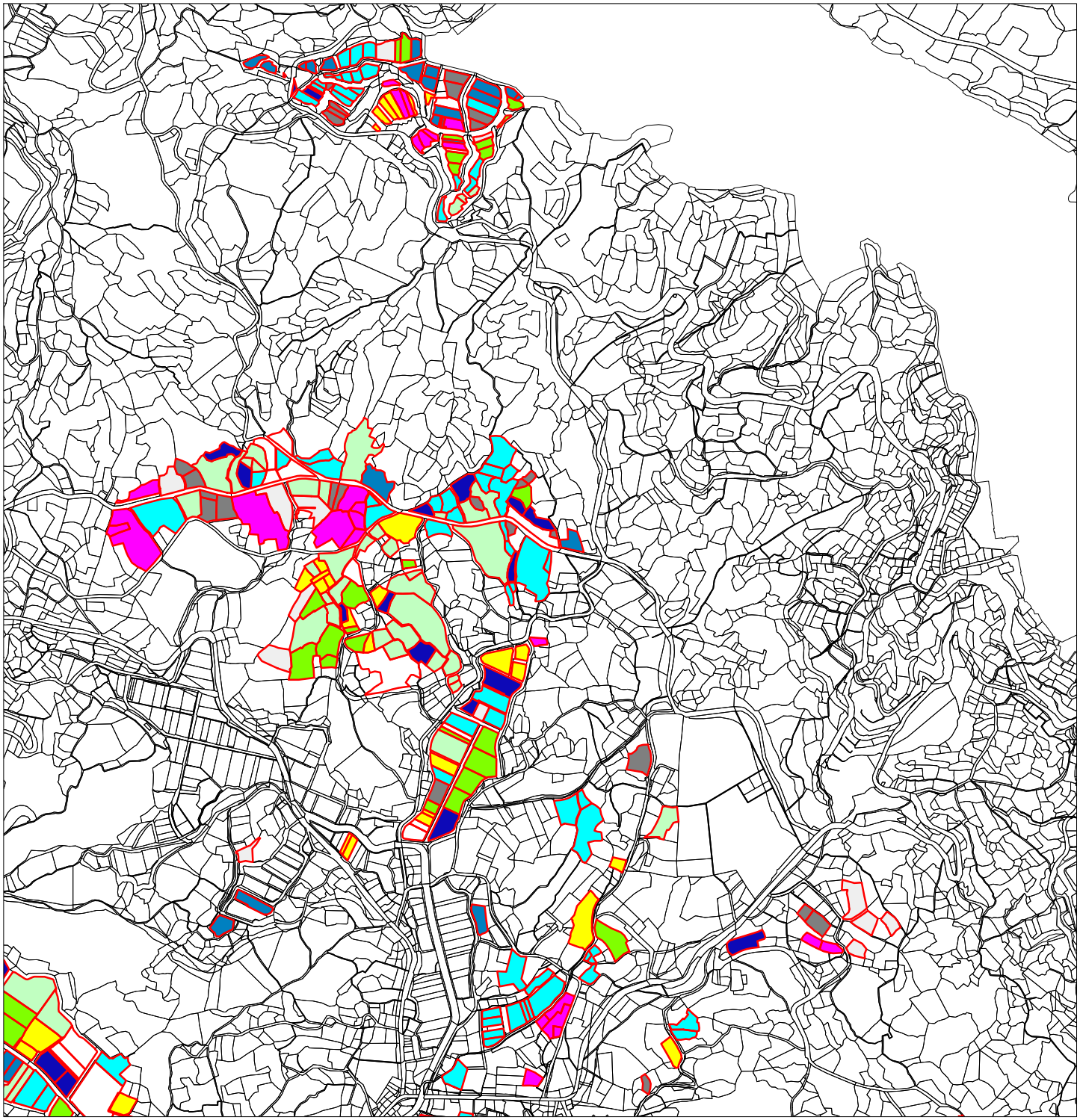

202506132100 GN22068N : hitonouti

N

H-2735 H-2738 H-2741 H-2742 H-2746 H-2754 H-2755 H-2757 H-2763 A-127 H-2767 H-2768

A-128 H-2780 H-2781 H-3951 H-2789 H-2802 A-243 H-2803 H-2804 H-4355 H-2807 H-2808

H-2810 H-2812 H-2814 H-2813 H-2816 H-3959 H-2817 H-2822 H-2825 H-2827 H-2832 H-5332

H-1147 H-5326 H-4111 H-5333 H-5334 H-4376 A-133 H-3975 H-5009 H-1185 H-4838 A-135

H-4280 H-5213 H-2947 H-2970 H-4868 H-4135 H-4302 H-5160 H-3829 H-3828 H-4046 H-4149

H-3839 H-5328 A-116 A-194 H-3882 H-5172 A-210 H-4153 H-2630 H-3891 H-4155 H-2635 A-215

H-2665 H-5330 H-5329 H-2675 H-2683 A-123 H-5327 A-124 H-3930 H-2710 H-4076 H-3931

H-2721 H-2725 H-2726 H-2729 H-5440

０７　平尾　　図郭名（ 73 ）：分割（3）S = 1 : 10000

202506132105 GN22068N : hitonouti

N

H-4988 A-200 H-2755 H-2757 A-127 A-241 A-201 A-128 H-3948 H-2773 H-2774 H-3396 A-129

H-3397 H-2776 H-3399 H-2777 H-1657 H-2780 H-2781 H-2784 H-3408 H-2788 H-2789 H-2794

H-3415 H-2796 H-2797 H-2802 H-3424 H-2803 H-4176 H-2807 H-2808 A-211 H-3959 A-074

B-008 H-4108 H-4109 H-3497 A-207 A-133 H-5417 H-5208 H-4385 H-5390 H-1210 A-135 H-2892

H-3991 H-4749 H-4750 H-2903 H-2902 H-2912 H-201 A-138 H-2915 H-2929 H-2932 H-2934

H-2947 H-772 H-2967 H-2970 H-4437 H-2984 A-003 A-144 H-3039 H-3041 H-3045 H-5230

H-3047 H-3049 H-4302 A-151 H-5070 H-4146 H-4310 A-225 H-3182 H-2589 A-114 H-3191

H-2593 A-115 H-2595 A-116 A-117 H-2601 H-2602 H-3204 H-2603 A-163 H-2607 H-5548 A-118

０７　平尾　　図郭名（ 81 ）：分割（4）S ＝ 1 ： 10000

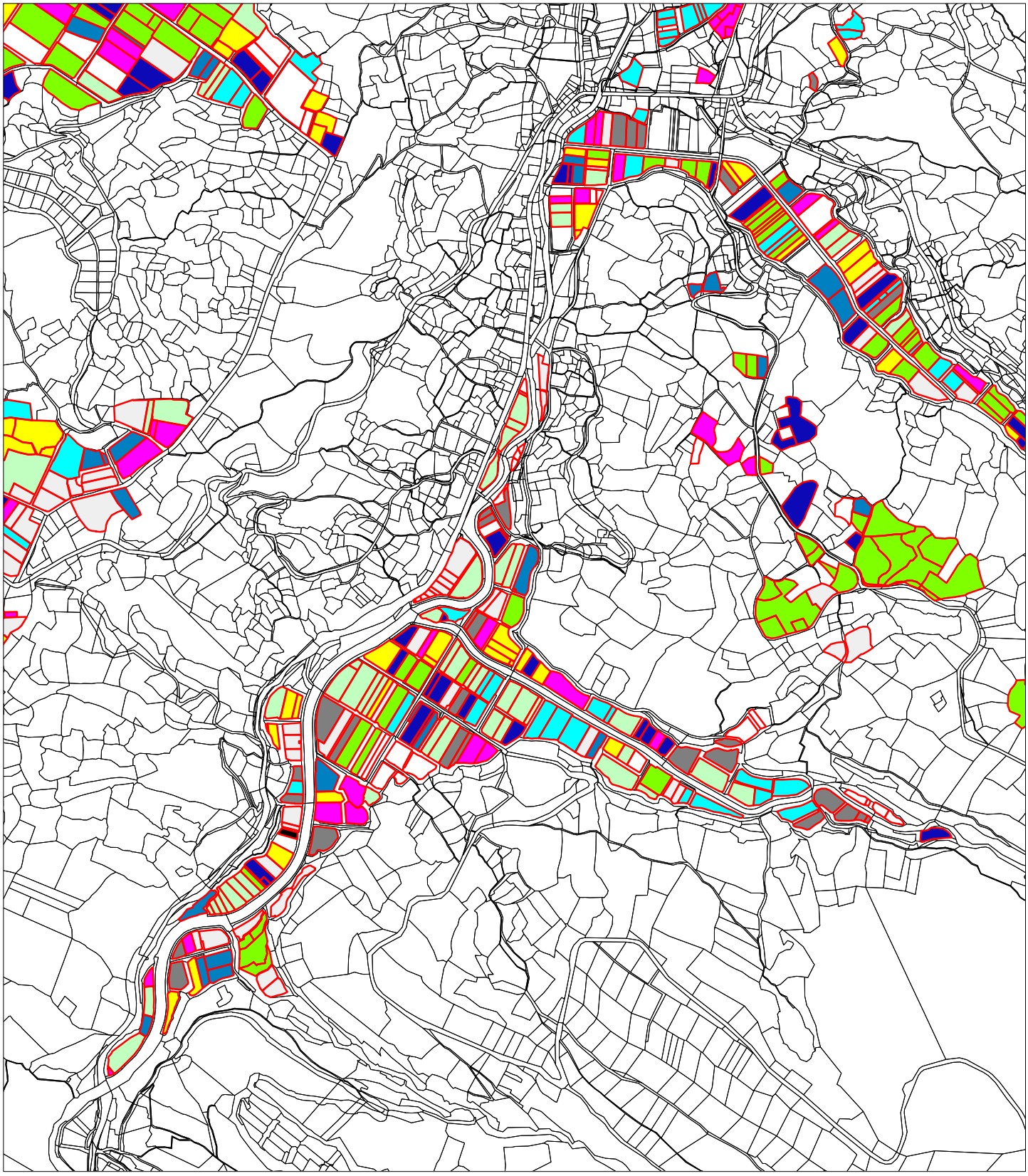

202506132110 GN22068N : hitonouti

N

H-2735	A-200	H-2755	H-2757	A-127	H-2767	H-3389	A-201	A-128	H-3948	H-2773	H-3396	H-3397													
H-3399	H-2777	H-1657	H-2780	H-2781	H-3408	H-2788	H-2789	H-2794	H-3415	H-2796	H-2802														
H-3424	H-2803	H-2807	A-211	H-3959	H-4723	A-074	H-2832	H-4109	H-3497	A-133	H-3975														
H-3982	H-5208	H-4385	H-4278	A-135	H-731	H-2885	H-3991	H-3997	H-4000	H-4128	H-4129														
H-2947	H-2970	A-003	H-4135	H-4138	H-4302	H-5160	H-4146	H-3142	H-4046	H-4149	A-157														
H-4310	H-3182	H-2589	A-114	H-2593	A-115	H-2596	H-2595	H-2597	A-116	A-117	H-2601	H-2602													
H-2603	H-2604	H-2606	H-2607	H-5548	H-2609	A-118	H-5365	H-3218	H-2611	A-119	H-2613														
H-2615	A-210	H-2618	H-2619	H-2622	H-2630	H-2631	H-2632	H-3892	H-2635	H-3252	H-2641														
H-2643	A-198	H-2649	H-3897	A-065	H-4157	H-2652	H-2653	H-2656	A-121	H-3906	H-2661														
H-2662	H-2663	H-2664	H-2665	H-2667	A-122	H-2670	H-2674	H-2675	H-2679	H-2680	H-2682														

０７　平尾　　図郭名（ 82 ）：分割（5）S = 1 : 10000

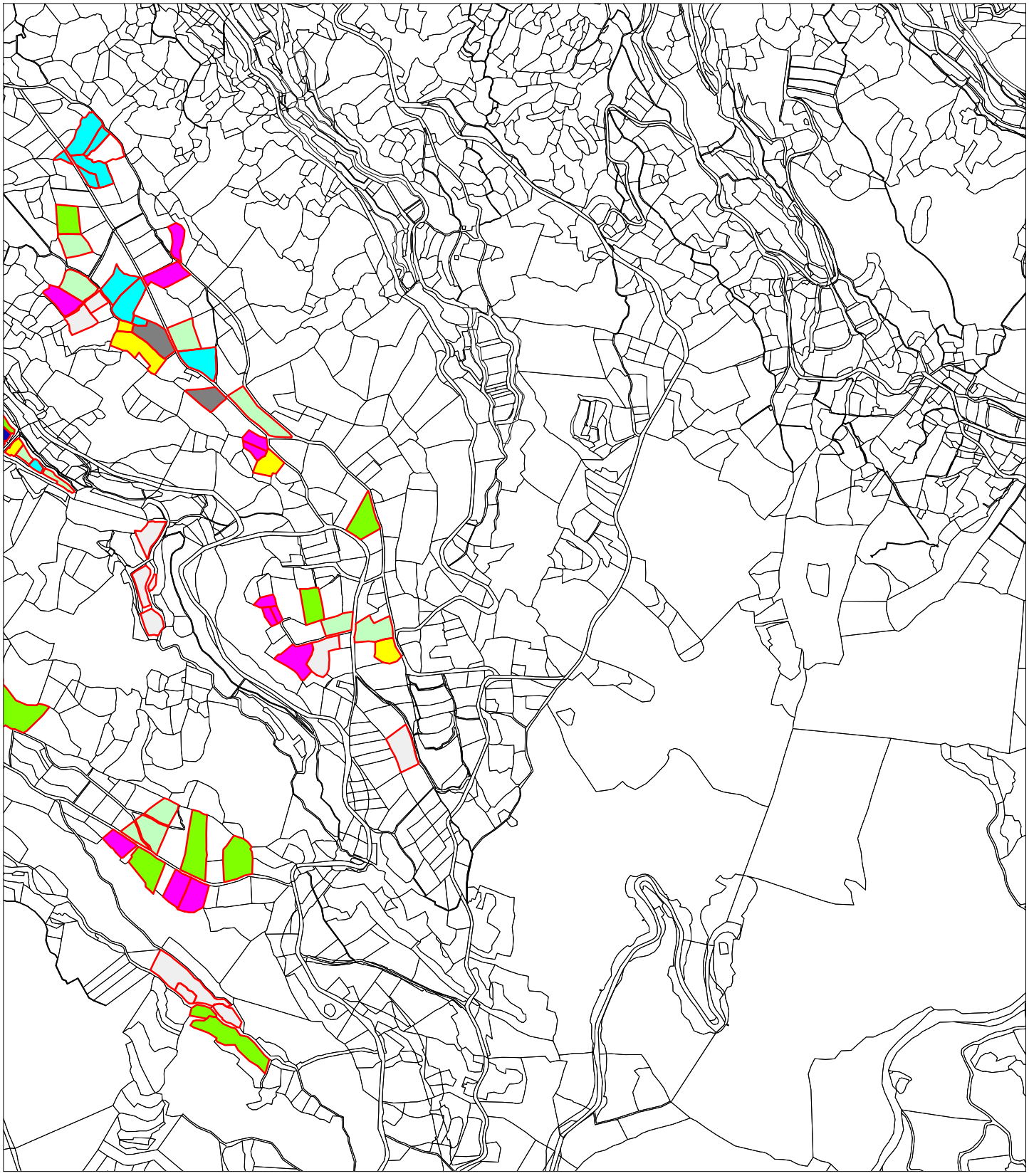

202506132110 GN22068N : hitonouti

N

H-2735 H-2737 H-609 H-2832 H-3975 H-1682 A-208 A-176 H-4000 H-4149 A-199 H-2663 H-2664
H-5292 A-122 H-2683 H-2689 H-2691 H-2693 H-2696 A-123 H-2703 H-2704 A-124 H-2718
H-2721 H-2723 H-2725